

1º detalhe do relatório fotográfico alterado com sucesso.

2º detalhe do relatório fotográfico alterado com sucesso.

3º detalhe do relatório fotográfico alterado com sucesso.

Registro

4º detalhe do relatório fotográfico alterado com sucesso.

5º detalhe do relatório fotográfico alterado com sucesso.

6º detalhe do relatório fotográfico alterado com sucesso.

Registro e reconhecimento

Voltar

Protocolo: SC-F-4209102-13214-20190315 Município: Joinville  
 Desastre: Tempestade Local/Convectiva - Chuvas Intensas Status:

- 1. FIDE
- 2. DMATE
- 3. Relatório Fotográfico
- 4. Anexos
- 5. Modelos de Documentos

SISTEMA NACIONAL DE PROTEÇÃO E DEFESA CIVIL

Relatório Fotográfico

UF: SC MUNICÍPIO: Joinville

DESASTRE: Tempestade Local/Convectiva - Chuvas Intensas

DATA DA OCORRÊNCIA: 15/03/2019

SIMBOLOGIA:



1. SITUAÇÃO 1

1.1 IMAGENS DA SITUAÇÃO



Remover Imagem



Remover Imagem

1.2 DESCRIÇÃO DA SITUAÇÃO

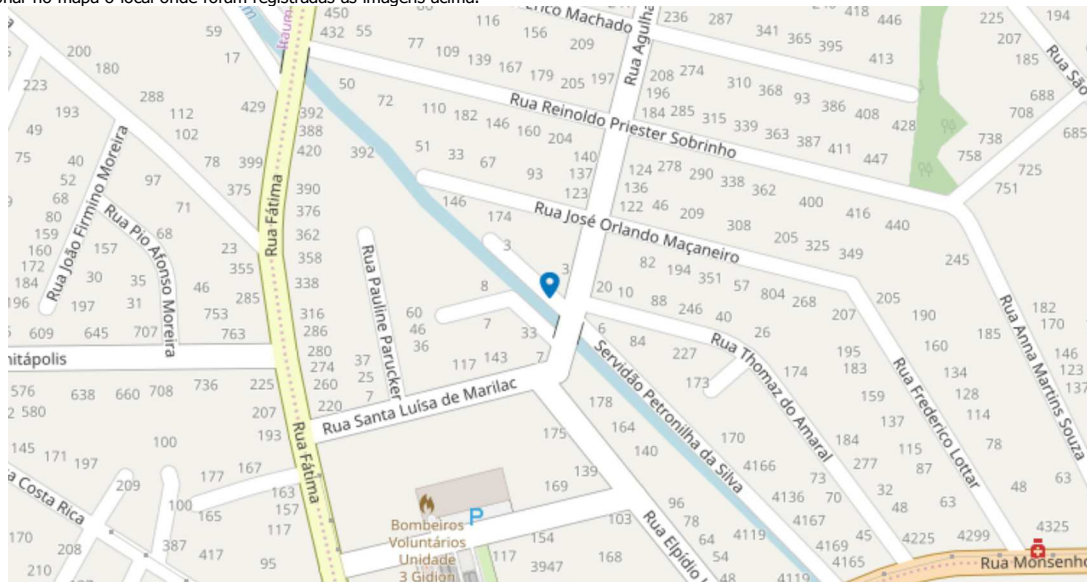
Descrever a situação retratada nas imagens acima e sua relação com o desastre.

Situação de milhares de residências, principalmente dos bairros Itaum, João Costa, Fátima e Boehmerwald.

Ainda restam 184 caracteres a serem digitados

1.3 LOCAL DA SITUAÇÃO

Selecionar no mapa o local onde foram registradas as imagens acima.



Longitude: -48.8150801973

Latitude: -26.337885898

Desenvolvido por CEPED UFSC 3.5.020

**2. SITUAÇÃO 2****2.1 IMAGENS DA SITUAÇÃO**

1º detalhe do relatório fotográfico alterado com sucesso.

2º detalhe do relatório fotográfico alterado com sucesso.

3º detalhe do relatório fotográfico alterado com sucesso.

4º detalhe do relatório fotográfico alterado com sucesso.

5º detalhe do relatório fotográfico alterado com sucesso.

6º detalhe do relatório fotográfico alterado com sucesso.

**2.2 DESCRIÇÃO DA SITUAÇÃO**

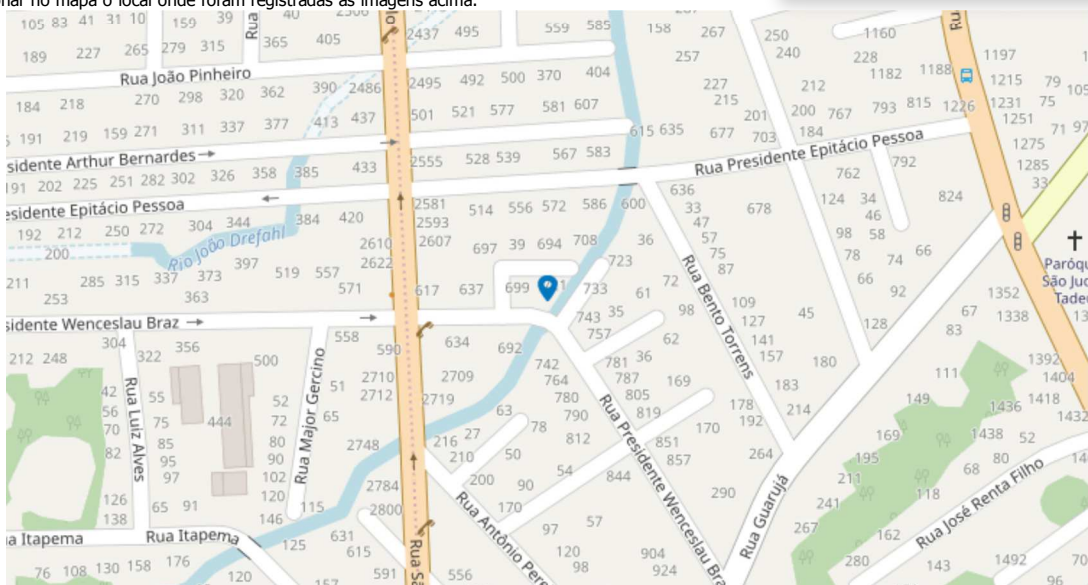
Descrever a situação retratada nas imagens acima e sua relação com o desastre.

Queda de muro provocada pela enxurrada na rua Wenceslau Bras. Rio Bucarein.

Ainda restam **223** caracteres a serem digitados

**2.3 LOCAL DA SITUAÇÃO**

Selecionar no mapa o local onde foram registradas as imagens acima.



Longitude: -48.8408264914

Latitude: -26.3315944935

**3. SITUAÇÃO 3****3.1 IMAGENS DA SITUAÇÃO****3.2 DESCRIÇÃO DA SITUAÇÃO**

Descrever a situação retratada nas imagens acima e sua relação com o desastre.

Deslizamento de terra ocorrido na Rua Ortilio Leandro dos Santos, bairro Petrópolis. Casa foi interditada e foi parcialmente destruída pelo deslizamento. Duas pessoas ficaram feridas nesta ocorrência.

Ainda restam **93** caracteres a serem digitados

**3.3 LOCAL DA SITUAÇÃO**

Selecionar no mapa o local onde foram registradas as imagens acima.

**1º detalhe do relatório fotográfico alterado com sucesso.**

**2º detalhe do relatório fotográfico alterado com sucesso.**

**3º detalhe do relatório fotográfico alterado com sucesso.**

**4º detalhe do relatório fotográfico alterado com sucesso.**

**5º detalhe do relatório fotográfico alterado com sucesso.**

**6º detalhe do relatório fotográfico alterado com sucesso.**

Longitude: -48.8274250314      Latitude: -26.3516522711

**4. SITUAÇÃO 4**

**4.1 IMAGENS DA SITUAÇÃO**



**4.2 DESCRIÇÃO DA SITUAÇÃO**

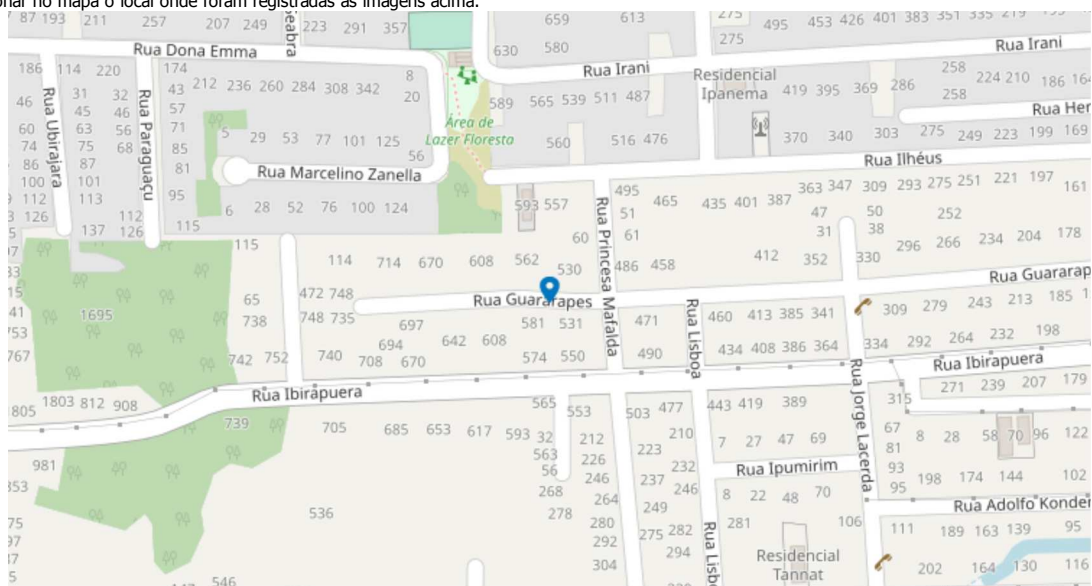
Descrever a situação retratada nas imagens acima e sua relação com o desastre.

Queda de muro de contenção na rua Guararapes 543, Floresta. Casa foi interditada. Dezenas de Quedas de Muro foram registradas no município. Prejuízos privados e de difícil reconstrução.

Ainda restam **103** caracteres a serem digitados

**4.3 LOCAL DA SITUAÇÃO**

Selecionar no mapa o local onde foram registradas as imagens acima.



**5. SITUAÇÃO 5**

**5.1 IMAGENS DA SITUAÇÃO**





Remover Imagem



Remover Imagem

1º detalhe do relatório fotográfico alterado com sucesso.

2º detalhe do relatório fotográfico alterado com sucesso.

3º detalhe do relatório fotográfico alterado com sucesso.

4º detalhe do relatório fotográfico alterado com sucesso.

5º detalhe do relatório fotográfico alterado com sucesso.

6º detalhe do relatório fotográfico alterado com sucesso.

**5.2 DESCRIÇÃO DA SITUAÇÃO**

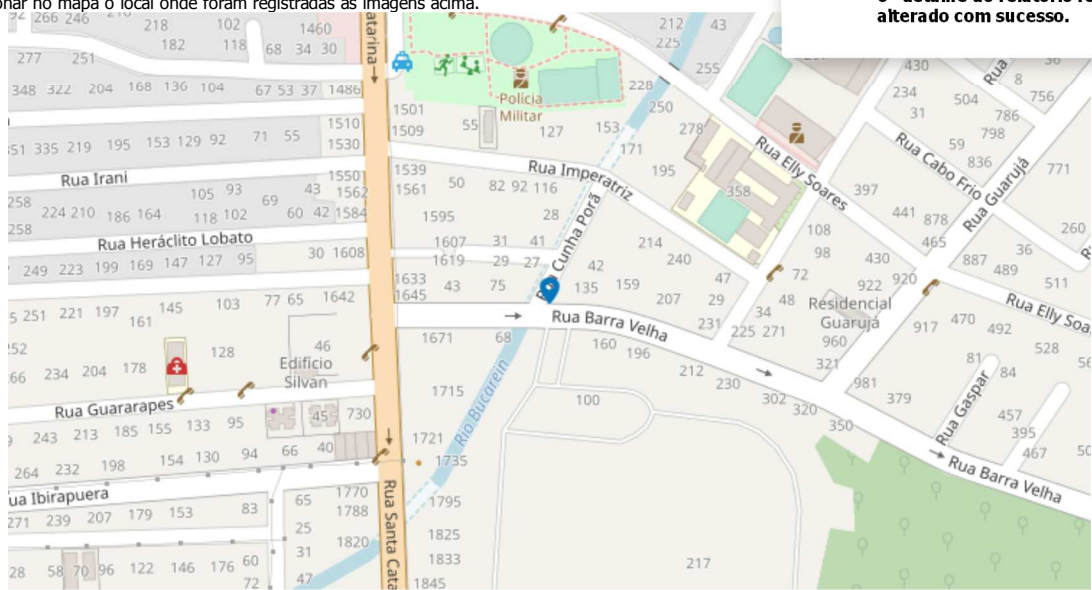
Descrever a situação retratada nas imagens acima e sua relação com o desastre.

Bacia do rio Bucarein. Milhares de residências afetadas pela inundação. Bombeiros receberam centenas de cha

Ainda restam 146 caracteres a serem digitados

**5.3 LOCAL DA SITUAÇÃO**

Selecionar no mapa o local onde foram registradas as imagens acima.



Longitude: -48.8462787861

Latitude: -26.3377331251

**6. SITUAÇÃO 6**

**6.1 IMAGENS DA SITUAÇÃO**



Remover Imagem



Remover Imagem

**6.2 DESCRIÇÃO DA SITUAÇÃO**

Descrever a situação retratada nas imagens acima e sua relação com o desastre.

Loteamento Santo Mônica foi acometido por enxurrada brusca. Local é geralmente afetado por inundação gradual. Fator surpresa da enxurrada elevou o número dos prejuízos.

Ainda restam 123 caracteres a serem digitados

**6.3 LOCAL DA SITUAÇÃO**

Selecionar no mapa o local onde foram registradas as imagens acima.

**1º detalhe do relatório fotográfico alterado com sucesso.**

**2º detalhe do relatório fotográfico alterado com sucesso.**

**3º detalhe do relatório fotográfico alterado com sucesso.**

**4º detalhe do relatório fotográfico alterado com sucesso.**

**5º detalhe do relatório fotográfico alterado com sucesso.**

**6º detalhe do relatório fotográfico alterado com sucesso.**

Longitude: -48.8754728932      Latitude: -26.3456358361

Para incluir mais imagens, clique no botão "adicionar".

**Salvar formulário**



MINISTÉRIO DO DESENVOLVIMENTO REGIONAL

