

**LEGENDA:**

- área à regularizar sobre Faixa Não Edificável: xx m<sup>2</sup> (Conforme Decreto n°58.269/24)
- à regularizar
- circulação vertical

PLANTA DE IMPLANTAÇÃO/TÉRREO  
ESCALA: 1/200

LOGRADOURO xxxxxxxx

(espaço para alvará)

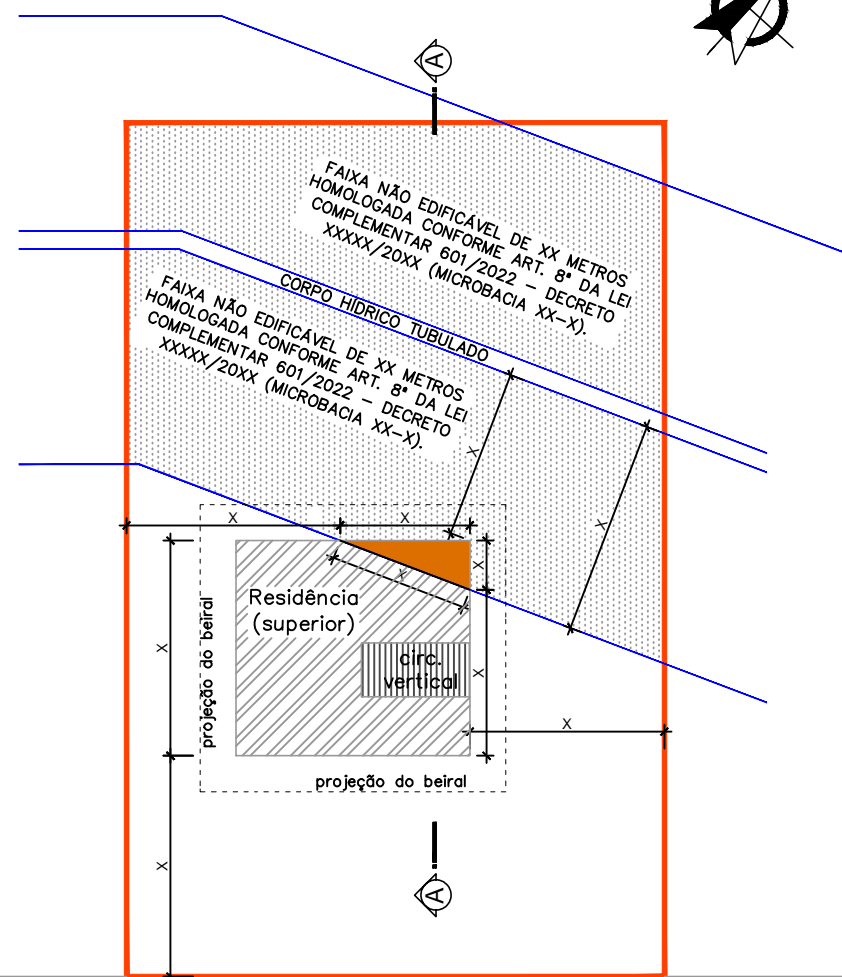
17,5

ÍNDICES URBANÍSTICOS				QUADRO DE ÁREAS			
Inscrição Imobiliária: xx.xx.xx.xxxx.xxxx				ÁREAS	TÉRREO	SUPERIOR	TOTAL
Área do lote:	xxx,xx	m <sup>2</sup>	Macrozona/Setor: xxxx/xx-xx(xx)	À regularizar	xx,xx	xx,xx	m <sup>2</sup>
Taxa de ocupação:	xx,xx	%	Gabarito (G): x,xx	Averbada	xx,xx	xx,xx	m <sup>2</sup>
Coeficiente de apr.do lote (CAL): xx,xx		ATE: x,xx		Alvará nº	xx,xx	xx,xx	m <sup>2</sup>
Vaga de guarda de veículo:			xx	TOTAL	xx,xx	xx,xx	m <sup>2</sup>
Percentual/Área permeável:		xx	%	Total à regularizar		xx,xx	m <sup>2</sup>
				Total à regularizar + existente		xx,xx	m <sup>2</sup>

**PROJETO LEGAL: xxxxxxxxxx**

**Local da obra: Rua xxxxx, nº xx - Bairro:xxxx**

Interessado: xxxxxxxx xxxxxxxx CPF/CNPJ: xxx.xxx.xxx-xx	Autor do projeto: xxxxxx xxxxx (CAU/CREA): xxxxx-xx (espaço para assinatura digital-obrigatória)
--	--



**LEGENDA:**

- área à regularizar sobre Faixa Não Edificável: xx m<sup>2</sup> (Conforme Decreto n°58.269/24)
- à regularizar
- circulação vertical

PLANTA ESQUEMÁTICA DO PERÍMETRO SUPERIOR  
ESCALA: 1/200

(espaço para alvará)

17,5

**ÍNDICES URBANÍSTICOS**

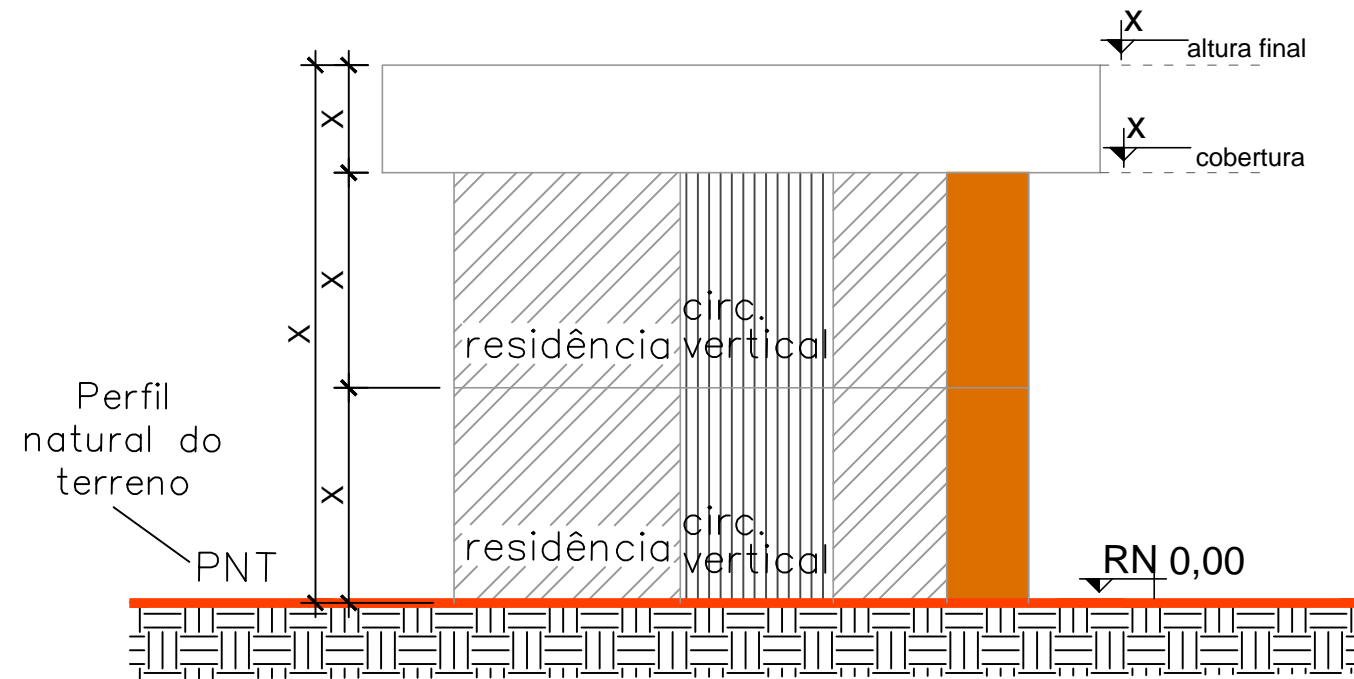
**QUADRO DE ÁREAS**

Inscrição Imobiliária: xx.xx.xx.xxxx.xxxx				ÁREAS	TÉRREO	SUPERIOR	TOTAL
Área do lote:	xxx,xx	m <sup>2</sup>	Macrozona/Setor: xxxx/xx-xx(xx)	À regularizar	xx,xx	xx,xx	m <sup>2</sup>
Taxa de ocupação:	xx,xx	%	Gabarito (G): x,xx	Averbada	xx,xx	xx,xx	m <sup>2</sup>
Coeficiente de apr.do lote (CAL): xx,xx		ATE: x,xx		Alvará nº	xx,xx	xx,xx	m <sup>2</sup>
Vaga de guarda de veículo:			xx	TOTAL	xx,xx	xx,xx	m <sup>2</sup>
Percentual/Área permeável:		xx	%	Total à regularizar		xx,xx	m <sup>2</sup>
				Total à regularizar + existente		xx,xx	m <sup>2</sup>

**PROJETO LEGAL: xxxxxxxx**




**Local da obra: Rua xxxxx, nº xx - Bairro:xxxx**

Interessado: xxxxxxxx xxxxxxxx CPF/CNPJ: xxx.xxx.xxx-xx	Autor do projeto: xxxxxx xxxxx (CAU/CREA): xxxxx-xx  (espaço para assinatura digital-obrigatória)
--	--



ESQUEMA VERTICAL AA  
ESCALA: 1/100

LEGENDA:

-  área à regularizar sobre Faixa Não Edificável: xx m<sup>2</sup> (Conforme Decreto n°58.269/24)
-  à regularizar
-  circulação vertical

(espaço para alvará)

17,5

PROJETO LEGAL: xxxxxxxxx

Local da obra: Rua xxxxx, nº xx - Bairro:xxxx

Interessado: xxxxxxxx xxxxxxxx  
CPF/CNPJ: xxx.xxx.xxx-xx

Autor do projeto: xxxxxxxx xxxxxxxx  
(CAU/CREA): xxxxx-xx  
(espaço para assinatura digital-obrigatória)