



**CONSELHO MUNICIPAL DE DESENVOLVIMENTO SUSTENTÁVEL  
"CONSELHO DA CIDADE"  
MANDATO 2019-2022**

**ATA DA REUNIÃO Nº 17  
DO CONSELHO MUNICIPAL  
DE DESENVOLVIMENTO SUSTENTÁVEL  
– CONSELHO DA CIDADE –  
MANDATO 2019/2022  
ORDINÁRIA**

**Joinville, 3 de março de 2021**

1 No terceiro dia do mês de março de dois mil e vinte e um, às dezenove horas, em atendimento  
2 à convocação do Presidente do Conselho da Cidade, Marco Antonio Corsini, no uso de suas  
3 atribuições legais, os integrantes do Conselho Municipal de Desenvolvimento Sustentável,  
4 "Conselho da Cidade", Mandato 2019-2022 reuniram-se em caráter ordinário, por  
5 videoconferência, por meio da plataforma Google Meet, URL <https://meet.google.com/pzc-uexn-dkz>,  
6 para tratar da seguinte ordem do dia: **1)** Leitura do Edital de Convocação; **2)** Aprovação da ata  
7 da reunião anterior; **3)** Alteração na Secretaria Executiva do Conselho da Cidade; **4)** Alteração  
8 na representação do Poder Público Municipal junto ao Conselho da Cidade; **5)** Parecer da  
9 Câmara Comunitária Setorial de Ordenamento Territorial e Integração Regional sobre o  
10 anteprojeto de lei que corrige o perímetro urbano de Joinville entre os núcleos urbanos Vila  
11 Cubatão e Jardim Paraíso, e entre os Bairros Paranaguamirim e Adhemar Garcia; **6)** Código de  
12 Ética do Conselho da Cidade; **7)** Assuntos gerais. Ao dar início à reunião, O Presidente Corsini  
13 agradeceu pela presença de todos e lembrou aos conselheiros que o bate-papo (chat) da  
14 plataforma será usado para registrar presença, fazer perguntas, votar e pedir para falar, e que  
15 os microfones devem ser ativados somente na hora em que for concedido direito de fala. Em  
16 seguida, a seu pedido, a Secretaria Executiva apresentou a nova composição do Poder Público  
17 Municipal junto ao Conselho da Cidade, que ficou assim redefinida pelo Decreto 41.300, de  
18 26/02/2021: dos vinte e sete novos conselheiros, quatorze são titulares: Graziella Cristina  
19 Demantova e Marcel Virmond Vieira (que haviam pedido afastamento do Conselho da Cidade  
20 como representantes da Sociedade Civil Organizada), André Mendonça Furtado Mattos, Eva  
21 de Souza Croll Moy, Fabiana Ramos da Cruz Cardozo, Giancarlo Schneider, Guilherme  
22 Augusto Heinemann Gassenferth, Irinéia da Silva, Luiz Anselmo Merlin Tourinho, Marco Aurélio  
23 Chianello, Marco Aurélio Correa, Mônica Regina Corrêa, Schirlene Chegatti e Victor Albert  
24 Batista da Silva; e treze são suplentes: Camila Cristina Kalef, Caroline Antunes Rodrigues,  
25 Célia Nunes de Souza, Diego Felipe da Costa, Francine Olsen, Giani Magali da Silva de  
26 Oliveira, Helena Dausacker da Cunha Skrosk, Luiz Carlos Moreira da Maia, Luiz Fernando  
27 Hagemann, Neide Mary Camacho Solon, Paulo Mendes Castro, Tatiana de Souza Sabatke e  
28 Thiago Boeing. Dos treze conselheiros que permaneceram, seis ficaram como titulares:



**CONSELHO MUNICIPAL DE DESENVOLVIMENTO SUSTENTÁVEL**  
**“CONSELHO DA CIDADE”**  
**MANDATO 2019-2022**

29 Fabiano Lopes de Souza, Gisele Cristine da Silva, Jean Rodrigues da Silva, Patrícia de Castro  
30 Pedro, Rafael Bendo Paulino e Regiane Cristina Klug Patrício; e sete como suplentes: Marcos  
31 Alexandre Polzin, Cleusa Mara Amaral, Fabrício da Rosa, Maria Cristina dos Santos, Márnio  
32 Luiz Pereira, Sérgio José Brugnago e Tiani Regina de Borba. O Presidente Corsini deu as boas  
33 vindas aos novos representantes do Poder Público Municipal e deixou registrado seu  
34 agradecimento aos conselheiros que saíram. pelo tempo que dedicaram ao Conselho da  
35 Cidade. **1)** Dando início aos trabalhos, o Presidente Corsini solicitou à Secretaria Executiva a  
36 leitura do Edital de Convocação, o que foi feito e, **2)** em seguida, submeteu ao Plenário a  
37 aprovação da ata da última reunião do Conselho da Cidade, realizada no dia três de fevereiro  
38 deste ano. Assim sendo, na **votação 1**, com trinta e três votos a favor, nenhum voto contrário e  
39 uma abstenção, o Plenário aprovou a ata 16 do Conselho da Cidade, por maioria. Dos  
40 quarenta e dois conselheiros com direito a voto nesse momento, oito não se manifestaram. **3)**  
41 Ato contínuo, a pedido do Presidente Corsini, a Secretaria Executiva informou a nova  
42 composição da Secretaria Executiva do Conselho da Cidade, conforme o Decreto 41.031,  
43 de 10/02/2021: Patrícia Rathunde Santos. que continua como Secretária Executiva, Juliete dos  
44 Santos, que continua como Assessora Técnica, e Sabrina Aparecida Lopes que passa a ser  
45 também Assessora Técnica em substituição à ex-conselheira Mariana Pierre Paiva. **4)** Na  
46 sequência, a pedido do Presidente, a Secretaria Executiva apresentou também a nova  
47 distribuição dos representantes do Executivo nas diversas Câmaras Comunitárias Setoriais no  
48 Conselho da Cidade, conforme consta no Anexo III desta ata. Após a apresentação, o  
49 conselheiro Jony Roberto Kellner pediu a palavra e falou que é importante que o Conselho da  
50 Cidade verifique a possibilidade de que a Sociedade Civil Organizada também possa substituir  
51 conselheiros durante o mandato, para garantir a continuidade da participação popular. O  
52 conselheiro Marcelo Hack, por sua vez, disse que, a seu ver, a existência de suplentes já é o  
53 suficiente para isso. O conselheiro Arno Ernesto Kumlehn também fez uso da palavra e disse  
54 que a Lei Complementar 380/2012 deixa bem claro que só é possível que a sociedade escolha  
55 seus representantes em conferência municipal. Finalizando, o conselheiro Jony disse que o  
56 Conselho da Cidade pode solicitar a alteração da lei, e pediu para deixar registrada sua  
57 sugestão. Dando continuidade aos trabalhos, o Presidente Corsini solicitou ao conselheiro  
58 Francisco Maurício Jauregui a apresentação do Parecer da Câmara Comunitária Setorial de  
59 Ordenamento Territorial e Integração Regional sobre o anteprojeto de lei que corrige o  
60 perímetro urbano de Joinville entre os núcleos urbanos Vila Cubatão e Jardim Paraíso, e entre  
61 os Bairros Paranaguamirim e Adhemar Garcia. Assim sendo, o Coordenador Jauregui disse  
62 que, na reunião realizada no dia dois de março, conforme consta no Anexo IV desta ata, a  
63 Câmara de Ordenamento compreendeu que as alterações propostas pelo Executivo não  
64 aumentam ou diminuem o perímetro urbano, mas somente corrigem a diferença entre o novo  
65 sistema cartográfico e o sistema cartográfico anteriormente utilizado. O Coordenador falou que  
66 na reunião da Câmara não restaram dúvidas quanto às alterações propostas para a Vila  
67 Cubatão, com o ajuste do limite da área, e na divisa entre o Setor de Adensamento Controlado



**CONSELHO MUNICIPAL DE DESENVOLVIMENTO SUSTENTÁVEL**  
**“CONSELHO DA CIDADE”**  
**MANDATO 2019-2022**

68 SA-04 do Bairro Adhemar Garcia e o Setor especial de Interesse Industrial - SE-06 do Bairro  
69 Paranaguamirim, com o ajuste do zoneamento coincidindo com o fundo dos lotes. A única  
70 dúvida que havia restado era com relação à alteração proposta para o limite do Bairro Jardim  
71 Paraíso, disse Jauregui, o que seria melhor exemplificado pela Sepud nesta Plenária. Por esse  
72 motivo, o Coordenador pediu que o conselheiro Marco Aurélio Chianello, novo Gerente de  
73 Planejamento da Sepud, fizesse a apresentação do tema para melhor compreensão da  
74 Plenária. Marco Chianello explicou que os limites do atual perímetro urbano nos bairros Jardim  
75 Paraíso e Vila Cubatão tiveram como base os levantamentos topográficos dos parcelamento  
76 que os originaram, realizados no Sistema Geodésico Brasileiro vigente naquela época (Sistema  
77 de referência geodésico South American Datum 1969 (SAD 69), de orientação topocêntrica).  
78 Com a Resolução nº 01/2005, emitida pelo Instituto Brasileiro de Geografia e Estatística –  
79 IBGE, o Brasil substituiu seu sistema geodésico de referência, oficializando o Sistema de  
80 Referência Geocêntrico para as Américas 2000 (SIRGAS 2000), de orientação geocêntrica, e a  
81 partir daí todos os produtos cartográficos produzidos por todos os municípios brasileiros  
82 deveriam ser produzidos em SIRGAS 2000 ou convertidos para ele. Essa conversão gerou  
83 diferenças em alguns levantamentos topográficos, como no caso do Jardim Paraíso e da Vila  
84 Cubatão e levaram a um posicionamento equivocado das reais localizações das divisas, motivo  
85 pelo qual a Secretaria de Habitação solicitou a retificação do perímetro, com o objetivo de  
86 corrigir as coordenadas dos vértices que definem a linha demarcatória do Perímetro Urbano de  
87 Joinville nos bairros Jardim Paraíso e Vila Cubatão. Marco Aurélio também explicou que na  
88 zona sul do Município de Joinville a Sepud identificou que a divisa entre o Setor de  
89 Adensamento Controlado SA-04 do Bairro Adhemar Garcia e o Setor especial de Interesse  
90 Industrial - SE-06 do Bairro Paranaguamirim ficou deslocada com a conversão para o SIRGAS  
91 2000, deixando o fundo dos lotes da área industrial na área residencial. Por esse motivo a  
92 Sepud fez essa proposta de correção, de forma que a divisa entre os setores coincida com o  
93 fundo dos lotes do SE-06. Finalmente, Chianello explicou que a Sepud propôs também a  
94 supressão do Anexo IX da Lei de Ordenamento Territorial, Lei Complementar 470/2017, pois  
95 esse anexo traz a descrição das Áreas, Setores e Faixas, que constam no Anexo III da LOT, de  
96 forma gráfica, e também constam no Anexo XI da LOT, de forma descritiva e com a indicação  
97 das coordenadas, tornando desnecessário e redundante o Anexo IX. Ao fim da apresentação,  
98 que consta no Anexo V desta ata, o Coordenador Jauregui informou que a Câmara de  
99 Ordenamento Territorial e Integração Regional aprovou na íntegra o anteprojeto de lei, com  
100 todas as alterações propostas, e que fizeram votação em duas etapas na câmara, aprovando  
101 primeiramente a supressão do Anexo IX e em seguida as correções cartográficas com os  
102 ajustes técnicos necessários. O Presidente Corsini abriu a palavra para manifestações, e o  
103 conselheiro Arno Kumlehn disse que ficou bem melhor a compreensão do projeto, e questionou  
104 o motivo da urgência só agora, já que a necessidade de correção foi identificada em junho de  
105 dois mil e dezenove. Não havendo mais manifestações, o Presidente Corsini submeteu ao  
106 Plenário o parecer da câmara. Assim sendo, na **votação 2**, com trinta e três votos a favor,



**CONSELHO MUNICIPAL DE DESENVOLVIMENTO SUSTENTÁVEL**  
**“CONSELHO DA CIDADE”**  
**MANDATO 2019-2022**

107 nenhum voto contrário e cinco abstenções, o Plenário aprovou, por maioria, o parecer da  
108 Câmara Comunitária Setorial de Ordenamento Territorial e Integração Regional, dessa forma  
109 aprovando na íntegra o anteprojeto de lei que corrige o perímetro urbano de Joinville entre os  
110 núcleos urbanos Vila Cubatão e Jardim Paraíso, e entre os Bairros Paranaguamirim e Adhemar  
111 Garcia, e suprime o Anexo IX da Lei de Ordenamento Territorial. Dos quarenta e cinco  
112 conselheiros com direito a voto nesse momento, sete não se manifestaram. **6)** Na sequência, o  
113 Presidente Corsini informou que a minuta do Código de Ética do Conselho da Cidade foi  
114 finalizada pelo Comitê Executivo e Coordenadores das Câmaras Comunitárias Setoriais e será  
115 enviada a todos os conselheiros no dia seguinte à reunião, em quatro de março. As sugestões  
116 de alteração deverão ser encaminhadas à Secretaria Executiva até o dia vinte e dois de março  
117 deste ano, para compilação, de forma a dar tempo de reunir o Comitê Executivo e os  
118 Coordenadores, se for necessário, antes da Plenária do dia sete de abril, quando se estima  
119 deliberar sobre o assunto. **7)** Ao passar aos Assuntos Gerais, o conselheiro Arno Kumlehn  
120 pediu a palavra e cobrou a formação do Grupo de Trabalho sobre as Áreas de Expansão  
121 Urbana, e o Presidente informou que esse é o segundo item em sua lista de questões a serem  
122 tratadas em Assuntos Gerais, e já esclareceu que não se fez constar esse item na Ordem do  
123 Dia porque o Poder Executivo não havia ainda emitido o decreto de nomeação dos novos  
124 conselheiros no momento em que o edital de convocação deveria ser enviado. O Presidente  
125 pediu ao conselheiro a gentileza de aguardar a finalização de sua fala antes de se manifestar.  
126 O conselheiro Guilherme Cauduro também fez uso da palavra e pediu para deixar registrado  
127 em ata que não concorda com a forma hostil como o conselheiro Arno se manifesta muitas  
128 vezes. **7a)** Dando continuidade aos trabalhos, o Presidente Corsini informou que a Moção  
129 01/2021 foi recebida pela CVJ e entrou na pauta da reunião ordinária da Comissão de  
130 Legislação, Justiça e Redação em 01/03/2021. **7b)** Ao tratar da criação do Grupo de Trabalho  
131 sobre o cronograma das Áreas de Expansão Urbana, AEU's, o Presidente Corsini lembrou que,  
132 conforme o Art. 37 da LC 380/2012, somente um representante de cada segmento social pode  
133 participar de grupos de trabalho, e abriu a palavra aos conselheiros. Houve um breve debate  
134 sobre o tema e, por consenso, ficou assim acordado: **a)** cada um dos sete integrantes do  
135 Comitê Executivo deverá conversar com o seu segmento social e articular a escolha de um  
136 integrante para o Grupo de Trabalho sobre as AEU's, e a Secretaria Executiva poderá fornecer  
137 os contatos para que isso ocorra; **b)** o Presidente do Conselho da Cidade, os Coordenadores  
138 de Câmaras e os integrantes do Comitê Executivo não deverão, a princípio, participar do Grupo  
139 de Trabalho, o que poderá ocorrer somente se nenhum outro conselheiro ou conselheira do seu  
140 segmento social tiver interesse em participar; **c)** os nomes dos escolhidos deverão ser  
141 apresentados e homologados na próxima plenária, prevista para o dia sete de abril deste ano;  
142 **d)** com a homologação ficará instituído o Grupo de Trabalho. O conselheiro Jauregui sugeriu  
143 ainda que, da mesma forma como é feito nas reuniões das câmaras, outros conselheiros  
144 possam ser convidados a participar das reuniões do Grupo de Trabalho, mas sem direito de  
145 votar. Finalizadas as manifestações e nada mais a tratar, às vinte horas e quinze minutos o



**CONSELHO MUNICIPAL DE DESENVOLVIMENTO SUSTENTÁVEL**  
**“CONSELHO DA CIDADE”**  
**MANDATO 2019-2022**

146 Presidente Corsini deu por encerrados os trabalhos. Registramos a presença do visitante Gean  
147 Peixer. Esta reunião contou com o apoio das Assessoras Técnicas do Conselho da Cidade, as  
148 arquitetas e urbanistas Juliete dos Santos e Sabrina Aparecida Lopes. O *quorum* foi verificado  
149 durante toda a reunião e seu registro consta no Anexo II-B desta ata. O registro de presença e  
150 de justificativas de ausência constam no Anexo I desta ata, e as substituições no Anexo II-A.  
151 Eu, Patrícia Rathunde Santos, Secretária Executiva do Conselho da Cidade, lavrei esta ata  
152 que, após aprovada pela Plenária, será assinada pelo Presidente e por mim, publicada no  
153 Diário Oficial Eletrônico do Município de Joinville, DOEM e disponibilizada no *site* da Prefeitura.  
154 Joinville, três de março de dois mil e vinte e um.

**Marco Antonio Corsini**  
Presidente do Conselho da Cidade

**Patrícia Rathunde Santos**  
Secretária Executiva



**CONSELHO MUNICIPAL DE DESENVOLVIMENTO SUSTENTÁVEL  
"CONSELHO DA CIDADE"  
MANDATO 2019-2022**

**ANEXO I  
(1 de 3)  
REGISTRO DE PRESENÇA E JUSTIFICATIVAS DE AUSÊNCIA**



Joinville, 3 de março de 2021 – 19:00h – Reunião nº 17 – Ordinária – Videoconferência

REGISTRO DE PRESENÇA			
1. MOVIMENTOS POPULARES			
	CONSELHEIRO	REGISTRO	ENTIDADE
1	Arno Ernesto Kumlehn	Presente	AMOJACATIRÃO Associação de Moradores Jacatirão
2	Artur Alfredo Schemmer	Presente	Associação de Pais e Professores do Colégio Paul Harris
3	Eraldo José Hostin Junior	Presente	AMOSFA Associação de Moradores São Francisco de Assis
4	Eugênio Pacelli Paz Vieira da Costa	Presente	Movimento Cidadão Fiscal Joinville
5	Fernando Luis da Silva	Justificou ausência	AMABF Associação de Moradores e Amigos do Bairro Floresta
6	Galdino Randig	Ausente	AACOVERAS Associação dos Amigos e Moradores de Condomínios Verticais do América e Saguazu
7	Helioisa Bade	Presente	ACELBRA Associação dos Celíacos de Joinville
8	Ivandar Hardt	Presente	AMEI Associação de Moradores da Estrada da Ilha
9	Jean Carlos de Carvalho	Ausente	Associação de Moradores do Bairro São Marcos
10	Jony Roberto Kellner	Presente	Associação Movimento Pedala Joinville
11	Laércio Batista Júnior	Ausente	AMOTTO Assoc. dos Moradores da Rua Otto Boehm e Adjacências
12	Luiz Alves Castanha	Justificou ausência	Associação de Moradores do Jardim Francielle
13	Luiz Tarquínio Sardinha Ferro	Ausente	Movimento Popular e Social Joinville Vida Melhor
14	Marcelo Goll	Presente	APPIAAPI Associação dos Proprietários e Possuidores de Imóveis Atingidos pela ARIE do Pirai
15	Marcos Fortes Santos de Bustamante	Presente	Movimento Popular e Social Joinville Cidadã
16	Maria Raquel Migliorini de Mattos	Ausente	Movimento Preservação do Meio Ambiente e pela Vida
17	Altahir Dominoni Sobrinho	Ausente	Associação FAB.Ville
18	Ana Maria Vavassori	Justificou ausência	Instituto Humani Generis
19	Antônio Maurino Fagundes	Presente	Associação Rádio Comunitária Bom Retiro
20	Cléia Aparecida Clemente Giosole	Presente	Associação de Moradores do Conjunto Habitacional JKII
21	Giovani Pereira	Presente	Associação Amigos da Região Leste
22	Gustavo Munhoz de Oliveira	Ausente	Câmara de Desenv. Comunitário do Jardim Paraíso e Região
23	José Laércio Escodel	Ausente	Associação de Amigos e Vizinhos Moradores da Rua Lagoinha, Jardim Barbante, Jardim Elaine e Parque Residencial Lagoinha II
24	Julia Michelle Conti	Ausente	Associação Brasil Melhor
25	Julio César Vieira	Ausente	ABF Associação de Moradores do Bairro Floresta
26	Marco Antonio Leão dos Santos	Ausente	AMMUJ Assoc. para Melhorias da Mobilidade Urbana de Joinville
27	Ney Peres	Ausente	Mobiliza Jardim Diana
28	Orlando Jacob Schneider	Ausente	Associação de Moradores do Bairro Adhemar Garcia
29	Patrícia Vitória Reinhardt Boros	Ausente	AMIGA Assoc. Moradores e Incentivadores do Bairro Anita Garibaldi
30	Paulo Diniz d'Avila	Ausente	Observatório Social de Joinville
31	Susana Staats	Ausente	Associação dos Moradores do Bairro Vila Nova
32	Tadeu Vicente Bonassa	Ausente	AMOFLOR Associação de Moradores Florescer
<b>TOTAL DE PRESENTES DESTE SEGMENTO:</b>		<b>12</b>	



**CONSELHO MUNICIPAL DE DESENVOLVIMENTO SUSTENTÁVEL  
"CONSELHO DA CIDADE"  
MANDATO 2019-2022**

**ANEXO I  
(2 de 3)**

**REGISTRO DE PRESENÇA E JUSTIFICATIVAS DE AUSÊNCIA**

2. ENTIDADES EMPRESARIAIS			
	CONSELHEIRO	REGISTRO	ENTIDADE
1	Francisco Maurício Jauregui Paz	Presente	ACIJ Associação Empresarial de Joinville
2	Luiz Otavio Barthol de Souza Lobo	Presente	SECOVI Norte SC Sindicato dos Condomínios e Imobiliárias
3	Marco Antonio Corsini	Presente	SINDUSCON Sindicato da Indústria da Construção Civil de Joinville
4	Rudi Soares	Justificou ausência	ACOMAC Associação dos Comerciantes de Materiais de Construção de Joinville e Região
5	Ademir Stepanavicius Martinez Gomes	Ausente	AJORPEME Associação de Joinville e Região da Pequena, Micro e Média Empresa
6	Guilherme Freitas Cauduro de Oliveira	Presente	CDL Câmara de Dirigentes Lojistas de Joinville
7	Ivo Pruner Junior	Ausente	SINDIMEC Sindicato Patronal da Indústria Mecânica de Joinville e da Indústria Mecânica Metalúrgica e Material Elétrico da Região
8	Juliano Selhorst	Ausente	ALOJ Associação dos Loteadores de Joinville
<b>TOTAL DE PRESENTES DESTE SEGMENTO:</b>		<b>4</b>	
3. ENTIDADES SINDICAIS DE TRABALHADORES			
	CONSELHEIRO	REGISTRO	ENTIDADE
1	Arthur Gonçalves Neto	Justificou ausência	SINCAVIR Sindicato dos Condutores Autônomos de Veículos Rodoviários de Joinville e Região
2	Roselis Roesner	Presente	Sindicato dos Trabalhadores Rurais de Joinville
3	Muri Antonio Goularte	Ausente	CAJ Companhia Águas de Joinville
4	Vacante		
<b>TOTAL DE PRESENTES DESTE SEGMENTO:</b>		<b>1</b>	
4. ENTIDADES PROFISSIONAIS			
	CONSELHEIRO	REGISTRO	ENTIDADE
1	Dieter Neermann	Presente	CREA SC Conselho Regional de Eng.ª e Agronomia de SC
2	Francisco Ricardo Klein	Presente	CEAJ Centro de Engenheiros e Arquitetos de Joinville
3	Marcelo Ferrari	Presente	ACIN SC Assoc. dos Corretores de Imóveis do Norte de SC
4	Mateus Szomorovszky	Ausente	ACEA Associação Catarinense de Escritórios de Arquitetura
5	Frederico Joesting Schlieper	Presente	IAB SC Instituto de Arquitetos do Brasil
6	João Eduardo Demathé	Ausente	OAB Ordem dos Advogados do Brasil Joinville
7	Miguel João Moreira	Presente	AJECI Associação Joinvilense de Engenheiros Civis
8	Rogério de Oliveira	Ausente	CAU SC Conselho de Arquitetura e Urbanismo de Santa Catarina
<b>TOTAL DE PRESENTES DESTE SEGMENTO:</b>		<b>5</b>	
5. ENTIDADES ACADÊMICAS E DE PESQUISA			
	CONSELHEIRO	REGISTRO	ENTIDADE
1	Carlos Ramiro do Amaral Godoi	Presente	UNIVILLE Universidade da Região de Joinville
2	Marcelo Hack	Presente	Instituto Ágora de Ciência e Tecnologia
3	Valter Vander de Oliveira	Presente	IFSC Instituto Federal de Santa Catarina Câmpus Joinville
4	Xisto Lucas Travassos Júnior	Presente	UFSC Universidade Federal de Santa Catarina Câmpus de Joinville
5	Cristienne Magalhães Pereira Pavez	Justificou ausência	UNISOCIESC
6	Daniel de Aviz	Ausente	SENAI SC Serviço Nacional de Aprendizagem Industrial Joinville
7	Graziella Cristina Demantova	Afastamento	SENAC Centro de Educação Profissional do Senac de Joinville
8	Kátia Cristina Lopes de Paula	Ausente	Católica de Santa de Catarina em Joinville
<b>TOTAL DE PRESENTES DESTE SEGMENTO:</b>		<b>4</b>	
6. ORGANIZAÇÕES NÃO GOVERNAMENTAIS			
	CONSELHEIRO	REGISTRO	ENTIDADE
1	Francisco Barbosa Hackbarth	Presente	Instituto Ajorpeme
2	Bernardo Corrêa da Costa	Presente	OSB Observatório Social do Brasil Joinville
3	Marcel Vilmond Vieira	Afastamento	Instituto Metrópolis
4	Vacante		
<b>TOTAL DE PRESENTES DESTE SEGMENTO:</b>		<b>2</b>	



**CONSELHO MUNICIPAL DE DESENVOLVIMENTO SUSTENTÁVEL  
"CONSELHO DA CIDADE"  
MANDATO 2019-2022**

**ANEXO I**

**(3 de 3)**

**REGISTRO DE PRESENÇA E JUSTIFICATIVAS DE AUSÊNCIA**



Joinville, 3 de março de 2021 – 19:00h – Reunião nº 17 – Ordinária – Videoconferência

**REGISTRO DE PRESENÇA**

<b>7. PODER PÚBLICO MUNICIPAL</b>			
	<b>CONSELHEIRO</b>	<b>REGISTRO</b>	<b>ÓRGÃO</b>
1	André Mendonça Furtado Mattos	Presente	SESPORTE Secretaria de Esportes
2	Eva de Souza Croll Moy	Presente	SECOM Secretaria de Comunicação
3	Fabiana Ramos da Cruz Cardozo	Presente	SAS Secretaria de Assistência Social
4	Fabiano Lopes de Souza	Ausente	SEINFRA Secretaria de Infraestrutura Urbana
5	Giancarlo Schneider	Presente	CAJ Companhia Águas de Joinville
6	Gisele Cristina da Silva	Presente	SED Secretaria de Educação
7	Graziella Cristina Demantova	Presente	SEPUD Secret. Planej. Urbano e Desenvolvimento Sustentável
8	Guilherme Augusto H. Gassenferth	Ausente	SECULT Secretaria de Cultura e Turismo
9	Irinéia da Silva	Presente	DETRANS Departamento de Trânsito de Joinville
10	Jean Rodrigues da Silva	Ausente	SES Secretaria da Saúde
11	Luiz Anselmo Merlin Tourinho	Ausente	SAMA Secretaria de Agricultura e Meio Ambiente
12	Marcel Virmond Vieira	Presente	SEPUD Secret. Planej. Urbano e Desenvolvimento Sustentável
13	Marco Aurélio Chianello	Presente	SEPUD Secret. Planej. Urbano e Desenvolvimento Sustentável
14	Marco Aurélio Correa	Presente	IPREVILLE Instit. de Previd. Social dos Servid. Públicos de Joinville
15	Mônica Regina Corrêa	Presente	SAP Secretaria de Administração e Planejamento
16	Patrícia de Castro Pedro	Presente	SEFAZ Secretaria da Fazenda
17	Rafael Bendo Paulino	Presente	SEHAB Secretaria de Habitação
18	Regiane Cristina Klug Patrício	Ausente	SEGOV Secretaria de Governo
19	Schirlene Chegatti	Ausente	SAMA Secretaria de Agricultura e Meio Ambiente
20	Victor Albert Batista da Silva	Presente	SEPUD Secret. Planej. Urbano e Desenvolvimento Sustentável
21	Camila Cristina Kalef	Presente	SAP Secretaria de Administração e Planejamento
22	Caroline Antunes Rodrigues	Presente	SESPORTE Secretaria de Esportes
23	Célia Nunes de Souza	Ausente	SEHAB Secretaria de Habitação
24	Cleusa Mara Amaral	Presente	IPREVILLE Instit. de Previd. Social dos Servid. Públicos de Joinville
25	Diego Felipe da Costa	Presente	SEPUD Secret. Planej. Urbano e Desenvolvimento Sustentável
26	Fabício da Rosa	Ausente	SES Secretaria da Saúde
27	Francine Olsen	Ausente	SECULT Secretaria de Cultura e Turismo
28	Giani Magali da Silva de Oliveira	Ausente	SED Secretaria de Educação
29	Helena Dausacker da Cunha Skrosk	Presente	CAJ Companhia Águas de Joinville
30	Luiz Carlos Moreira da Maia	Ausente	SAMA Secretaria de Agricultura e Meio Ambiente
31	Luiz Fernando Hagemann	Presente	SEPUD Secret. Planej. Urbano e Desenvolvimento Sustentável
32	Marcos Alexandre Polzin	Presente	SEPUD Secret. Planej. Urbano e Desenvolvimento Sustentável
33	Maria Cristina dos Santos	Ausente	SEFAZ Secretaria da Fazenda
34	Márnio Luiz Pereira	Presente	SEPROT – Secretaria de Proteção Civil e Segurança Pública
35	Neide Mary Camacho Solon	Presente	SAS Secretaria de Assistência Social
36	Paulo Mendes Castro	Ausente	SEINFRA Secretaria de Infraestrutura Urbana
37	Sérgio José Brugnago	Presente	SAMA Secretaria de Agricultura e Meio Ambiente
38	Tatiana de Souza Sabatke	Ausente	SECOM Secretaria de Comunicação
39	Thiago Boeing	Ausente	SECOM Secretaria de Comunicação
40	Tiani Regina de Borba	Ausente	SEGOV Secretaria de Governo
<b>TITULARES</b>			
<b>SUPLENTES</b>			
<b>TOTAL DE PRESENTES DESTE SEGMENTO:</b>		<b>24</b>	





**CONSELHO MUNICIPAL DE DESENVOLVIMENTO SUSTENTÁVEL  
"CONSELHO DA CIDADE"  
MANDATO 2019-2022**

**ANEXO II - A**

Joinville, 3 de março de 2021 – 19:00h – Reunião nº 17 – Ordinária – Videoconferência

**REGISTRO DE SUBSTITUIÇÕES**

<b>1. MOVIMENTOS POPULARES</b>	
<b>CONSELHEIRO</b>	<b>SUBSTITUÍDO POR</b>
Eugênio Pacelli Paz Vieira da Costa	Cléia Aparecida Clemente Giosole
Luiz Alves Castanha	Giovani Pereira
<b>2. ENTIDADES EMPRESARIAIS</b>	
Rudi Soares	Guilherme Freitas Cauduro de Oliveira
<b>4. ENTIDADES PROFISSIONAIS</b>	
Dieter Neermann	Frederico Joesting Schlieper
Mateus Szomorovszky	Miguel João Moreira
<b>7. PODER PÚBLICO MUNICIPAL</b>	
Fabiana Ramos da Cruz Cardozo	Camila Cristina Kalef
Fabiano Lopes de Souza	Cleusa Mara Amaral
Guilherme Augusto H. Gassenferth	Diego Felipe da Costa
Jean Rodrigues da Silva	Helena Dausacker da Cunha Skrosk
Luiz Anselmo Merlin Tourinho	Luiz Fernando Hagemann
Marco Aurélio Correa	Marcos Alexandre Polzin
Rafael Bendo Paulino	Márnio Luiz Pereira
Regiane Cristina Klug Patrício	Neide Mary Camacho Solon
Schirlene Chegatti	Sérgio José Brugnago



**CONSELHO MUNICIPAL DE DESENVOLVIMENTO SUSTENTÁVEL  
"CONSELHO DA CIDADE"  
MANDATO 2019-2022**

**ANEXO II - B**

**CONSELHO DA CIDADE, REUNIÃO DE 03/03/2021**

**CONTROLE DE QUORUM E VOTAÇÕES**

(Neste controle são considerados somente os conselheiros com direito de voto)

<b>VOTAÇÃO 1</b>							
Aprovação da ata 16 do Conselho da Cidade							
<b>19:08h</b>	<b>SIM</b>	<b>NÃO</b>	<b>ABSTENÇÃO</b>	<b>NÃO SE MANIFESTOU</b>	<b>AINDA NÃO CHEGOU</b>	<b>JÁ SAIU</b>	<b>SOMA</b>
Movimentos Populares	7	0	1	0	2	0	<b>10</b>
Entidades Empresariais	2	0	0	1	1	0	<b>4</b>
Sindicatos de Trabalhadores	1	0	0	0	0	0	<b>1</b>
Entidades Profissionais	4	0	0	0	0	0	<b>4</b>
Entidades Acadêmicas e de Pesquisa	3	0	0	1	0	0	<b>4</b>
Organizações Não Governamentais	2	0	0	0	0	0	<b>2</b>
Poder Público Municipal	14	0	0	6	0	0	<b>20</b>
<b>42</b>	<b>33</b>	<b>0</b>	<b>1</b>	<b>8</b>	<b>3</b>	<b>0</b>	<b>45</b>
<b>QUORUM NO MOMENTO</b>							

<b>VOTAÇÃO 2</b>							
Aprovação do Parecer da Câmara Comunitária Setorial de Ordenamento Territorial e Integração Regional sobre o anteprojeto de lei							
<b>19:31h</b>	<b>SIM</b>	<b>NÃO</b>	<b>ABSTENÇÃO</b>	<b>NÃO SE MANIFESTOU</b>	<b>AINDA NÃO CHEGOU</b>	<b>JÁ SAIU</b>	<b>SOMA</b>
Movimentos Populares	7	0	3	0	0	0	<b>10</b>
Entidades Empresariais	2	0	0	2	0	0	<b>4</b>
Sindicatos de Trabalhadores	1	0	0	0	0	0	<b>1</b>
Entidades Profissionais	3	0	1	0	0	0	<b>4</b>
Entidades Acadêmicas e de Pesquisa	3	0	0	1	0	0	<b>4</b>
Organizações Não Governamentais	2	0	0	0	0	0	<b>2</b>
Poder Público Municipal	15	0	1	4	0	0	<b>20</b>
<b>45</b>	<b>33</b>	<b>0</b>	<b>5</b>	<b>7</b>	<b>0</b>	<b>0</b>	<b>45</b>
<b>QUORUM NO MOMENTO</b>							



**CONSELHO MUNICIPAL DE DESENVOLVIMENTO SUSTENTÁVEL  
"CONSELHO DA CIDADE"  
MANDATO 2019-2022**

**ANEXO III**

**CONSELHO MUNICIPAL DE DESENVOLVIMENTO SUSTENTÁVEL, "CONSELHO DA CIDADE" MANDATO 2019-2022  
QUADRO DAS CÂMARAS COMUNITÁRIAS SETORIAIS  
Alteração de 03/03/2021**

SEGMENTO	ORDENAMENTO TERRITORIAL E INTEGRAÇÃO REGIONAL	PROMOÇÃO ECONÔMICA E SOCIAL	QUALIFICAÇÃO DO AMBIENTE NATURAL E CONSTRUÍDO	MOBILIDADE URBANA
Coordenador:	<b>Francisco Maurício Jauregui Paz</b>	<del>Geysa Francisco Finilli (desligamento)</del>	<b>Marcelo Hack</b>	<b>Guilherme F. Cauduro de Oliveira</b>
Vice-coordenador:	<b>Regiane Cristina Klug Patrício</b>	<del>Tiani Regina de Borba (mudou de câmara)</del>	<b>Sérgio José Brugnago</b>	<del>Carlos Eduardo da Cruz (saíu)</del>
MOVIMENTOS POPULARES	Arno Ernesto Kumlehn	Luiz Tarquínio Sardinha Ferro	Maria Raquel Migliorini de Mattos	Jony Roberto Kellner
	Ivandır Hardt	Eugênio Pacelli Paz Vieira da Costa	Jean Carlos de Carvalho	Laércio Batista Júnior
	Marcelo Goll	Julia Michelle Conti	Eraldo José Hostin Junior	Marcos Fortes Santos de Bustamante
	Luiz Alves Castanha	Julio César Vieira	Heloisa Bade	Fernando Luis da Silva
	Artur Alfredo Schemmer	Altahir Dominoni Sobrinho	Galdino Randig	Giovani Pereira
	Cleia Aparecida Clemente Giosole	Ana Maria Vavassori	Susana Staats	Tadeu Vicente Bonassa
	Ney Peres	Gustavo Munhoz de Oliveira	José Laércio Escodel	Paulo Diniz d'Ávila
	Antônio Maurino Fagundes	Patricia Vitoria Reinhardt Boros	Orlando Jacob Schneider	Marco Antonio Leão dos Santos
ENTIDADES EMPRESARIAIS	Francisco Maurício Jauregui Paz	Ivo Pruner Junior	Marco Antonio Corsini	Rudi Soares
	Luiz Otavio Barthol de Souza Lobo	Ademir Stepanavicius Martinez Gomes	Juliano Selhorst	Guilherme Freitas Cauduro de Oliveira
SINDICATOS DE TRABALHADORES	Roselis Roesner	<del>Richard Apaiti de Souza Leal (desligamento)</del>	Muri Antonio Goularte	Arthur Gonçalves Neto
ENTIDADES PROFISSIONAIS	Francisco Ricardo Klein	Dieter Neermann	Marcelo Ferrari	Mateus Somorovszky
	Rogério de Oliveira	João Eduardo Demathé	Frederico Joesting Schlieper	Miguel João Moreira
ENTIDADES ACADÊMICAS E DE PESQUISA	Valter Vander de Oliveira	Carlos Ramiro do Amaral Godoi	Marcelo Hack	Xisto Lucas Travassos Júnior
	<del>Graziella Cristina Demantova (afastamento)</del>	Daniel de Aviz	Cristienne Magalhães Pereira Pavez	Kátia Cristina Lopes de Paula
ONGs	Francisco Barbosa Hackbarth	<del>Geysa Francisco Finilli (desligamento)</del>	<del>Marcel Virmond Vieira (afastamento)</del>	Bernardo Corrêa da Costa
PODER PÚBLICO MUNICIPAL	Gisele Cristine da Silva	André Mendonça Furtado Mattos	Diego Felipe da Costa	Camila Cristina Kalef
	Jean Rodrigues da Silva	Caroline Antunes Rodrigues	Giancarlo Schneider	Eva de Souza Croll Moy
	Luiz Anselmo Merlin Tourinho	Célia Nunes de Souza	Giani Magali da Silva de Oliveira	Fabiano Lopes de Souza
	Marcel Virmond Vieira	Cleusa Mara Amaral	Guilherme Augusto Heinemann Gassenferth	Fabício da Rosa
	Marco Aurélio Correa	Fabiana Ramos da Cruz Cardozo	Luiz Carlos Moreira da Maia	Helena Dausacker da Cunha Skrosk
	Marcos Alexandre Polzin	Francine Olsen	Marco Aurélio Chianello	Irinéia da Silva
	Márnio Luiz Pereira	Graziella Cristina Demantova	Paulo Mendes Castro	Luiz Fernando Hagemann
	Neide Mary Camacho Solon	Maria Cristina dos Santos	Rafael Bendo Paulino	Mônica Regina Corrêa
	Regiane Cristina Klug Patrício	Tatiana de Souza Sabatke	Sérgio José Brugnago	Patrícia de Castro Pedro
	Schirlene Chegatti	Victor Albert Batista da Silva	Tiani Regina de Borba	Thiago Boeing



**CONSELHO MUNICIPAL DE DESENVOLVIMENTO SUSTENTÁVEL  
“CONSELHO DA CIDADE”  
MANDATO 2019-2022**

**ANEXO IV**

**CÂMARA COMUNITÁRIA SETORIAL  
DE ORDENAMENTO TERRITORIAL E INTEGRAÇÃO REGIONAL**

**ATA DA REUNIÃO Nº 10**

**Joinville, 2 de março de 2021**

1 No segundo dia de março de dois mil e vinte e um, às nove horas, foi realizada a décima  
2 reunião da Câmara Comunitária Setorial de Ordenamento Territorial e Integração Regional do  
3 Conselho Municipal de Desenvolvimento Sustentável, Conselho da Cidade, Mandato 2019-  
4 2022, de forma virtual, por meio da plataforma Google Meet, URL [meet.google.com/cnz-mrcp-  
5 rei](https://meet.google.com/cnz-mrcp-rei), com base na Secretaria de Planejamento Urbano e Desenvolvimento Sustentável de  
6 Joinville, Sepud, à Rua XV de Novembro, 485, Centro de Joinville, Santa Catarina, para análise  
7 do anteprojeto de lei que corrige o perímetro urbano de Joinville entre os núcleos urbanos Vila  
8 Cubatão e Jardim Paraíso, e entre os Bairros Paranaguamirim e Adhemar Garcia, e suprime o  
9 Anexo IX da Lei de Ordenamento Territorial, Lei 470/2017. Ao dar início à reunião, o  
10 Coordenador Francisco Maurício Jauregui Paz leu o ofício da Sepud constante no Anexo 2  
11 desta ata, que encaminha essa demanda para análise do Conselho da Cidade. Ato contínuo, o  
12 Coordenador passa a palavra para o novo Gerente de Planejamento da Sepud, Marco Aurélio  
13 Chianello, para a apresentação do tema. Marco Chianello iniciou a apresentação da proposta  
14 de alteração dos limites do núcleo urbano da Vila Cubatão, encaminhada pela Secretaria de  
15 Habitação, SEHAB, para atender à resolução do Instituto Brasileiro de Geografia e Estatística,  
16 IBGE referente à atualização do Sistema de Referência Geocêntrico para as Américas  
17 (SIRGAS 2000), um sistema de referência geodésico resultante do levantamento de dados feito  
18 por uma rede de estações GNSS de alta precisão distribuídos pelo continente. É necessário  
19 ajustar os vértices do referido núcleo urbano, ainda mantidos no sistema de referência antigo  
20 (South American Datum 1969 – SAD69), esclareceu. 2. Ato contínuo, Marco Aurélio apresentou  
21 a proposta apresentada pela Secretaria de Planejamento Urbano e Desenvolvimento  
22 Sustentável, SEPUD, referente à redefinição dos limites entre o Setor de Adensamento  
23 Controlado “Adhemar Garcia – SA04” e o Setor Especial de Interesse Industrial  
24 “Paranaguamirim – SE06”, objetivando eliminar inconsistências identificadas nos imóveis  
25 situados nos limites desses setores, que refletem na aprovação de atividades de uso  
26 industrial/residencial. 3. Em seguida, o gerente Marco Aurélio apresentou a proposta de  
27 supressão do Anexo IX da Lei de Ordenamento Territorial, LOT (Lei Complementar 470/2017).  
28 Esse anexo contém o descritivo dos setores, áreas e faixas viárias da LOT, e a proposta de

1 / 10



**CONSELHO MUNICIPAL DE DESENVOLVIMENTO SUSTENTÁVEL**  
**“CONSELHO DA CIDADE”**  
**MANDATO 2019-2022**



**CONSELHO MUNICIPAL DE DESENVOLVIMENTO SUSTENTÁVEL**  
**“CONSELHO DA CIDADE”**  
**MANDATO 2019-2022**

29 supressão é devida ao fato do documento tornar-se obsoleto frente ao Anexo III, que contém as  
 30 mesmas informações dispostas cartograficamente, tanto no formato digital, quanto no formato  
 31 impresso. O conselheiro Rafael Bendo Paulino esclareceu que as alterações são necessárias  
 32 para atualizar o sistema de projeção e coordenadas geográficas de determinados pontos, e  
 33 disse que as variações nos limites do perímetro urbano são sutis. 4. Por fim, o gerente Marco  
 34 Aurélio apresentou a proposta de alteração de 2 (dois) vértices do Bairro Jardim Paraíso na  
 35 altura das Ruas VI-PAC Paraíso e Amauri Brümmer, alcançando o final da Av. Plutão. O fator  
 36 motivador é o mesmo apresentado para o caso discutido anteriormente na Vila Cubatão, ou  
 37 seja, ajustes para o sistema de referência SIRGAS 2000. As figuras projetadas na reunião  
 38 encontram-se nos Anexos 3, 4 e 5 desta ata. Feita a apresentação dos ajustes a serem feitos  
 39 na Lei de Ordenamento Territorial, 470/2017 e dirimidas as dúvidas, registramos o parecer da  
 40 Câmara de Ordenamento Territorial e Integração Regional sobre as questões analisadas: **1)**  
 41 **Em votação**, a Câmara de Ordenamento Territorial aprovou, por maioria, a proposta de  
 42 suprimir o Anexo IX da Lei Complementar 470/2017, com a Descrição das Áreas, Setores e  
 43 Faixas. Dos doze conselheiros com direito a voto, nove se manifestaram favoráveis, dois  
 44 abstiveram-se de votar e um não se manifestou. **2) Em votação**, a Câmara de Ordenamento  
 45 Territorial aprovou, por maioria, a proposta de ajustes para correção dos limites dos Núcleos  
 46 Urbanos da Vila Cubatão, do Jardim Paraíso, e da divisa entre SE-06 "Paranaguamirim" e do  
 47 SA-04 "Adhemar Garcia". Dos doze conselheiros com direito a voto, dez manifestaram-se  
 48 favoráveis, um absteve-se de votar e um não se manifestou. Registramos que o conselheiro  
 49 Antônio Fagundes fez críticas sobre a continuidade das reuniões virtuais e pediu novamente  
 50 para que sejam presenciais, e que o conselheiro Ivandir Hardt disse discordar totalmente de  
 51 reuniões presenciais neste momento de pandemia. Nada mais a tratar, o Coordenador  
 52 Francisco Maurício Jauregui Paz deu por encerrada a reunião, às dez horas e cinco minutos.  
 53 Registramos que esta reunião contou com o apoio da Secretaria Executiva do Conselho da  
 54 Cidade: Patrícia Rathunde Santos, Juliete dos Santos e Sabrina Aparecida Lopes. O registro de  
 55 presença dos conselheiros e convidados consta no Anexo 1 desta ata. Eu, Marcos Alexandre  
 56 Polzin, relator desta reunião, redigi a presente ata que, após lida e aprovada pelos conselheiros  
 57 presentes, será assinada pelo Coordenador e por mim. Joinville, dois de março de 2021.

**Francisco Maurício Jauregui Paz**  
 Coordenador

**Marcos Alexandre Polzin**  
 Relator desta reunião



**CONSELHO MUNICIPAL DE DESENVOLVIMENTO SUSTENTÁVEL  
"CONSELHO DA CIDADE"  
MANDATO 2019-2022**



**CONSELHO MUNICIPAL DE DESENVOLVIMENTO SUSTENTÁVEL  
"CONSELHO DA CIDADE"  
MANDATO 2019-2022**

**ANEXO 1**

**CÂMARA COMUNITÁRIA SETORIAL  
DE ORDENAMENTO TERRITORIAL E INTEGRAÇÃO REGIONAL**

**REGISTRO DE PRESENÇA  
02/03/21**

<b>1. MOVIMENTOS POPULARES</b>		
1	Antônio Maurino Fagundes	Presente
2	Arno Ernesto Kumlehn	Presente
3	Artur Alfredo Schemmer	Presente
4	Cléia Aparecida Clemente Giosole	Justificou ausência
5	Ivandar Hardt	Presente
6	Luiz Alves Castanha	Ausente
7	Marcelo Goll	Justificou ausência
8	Ney Peres	Ausente
<b>2. ENTIDADES EMPRESARIAIS</b>		
1	Francisco Maurício Jauregui Paz	Presente
2	Luiz Otavio Barthol de Souza Lobo	Ausente
<b>3. ENTIDADES SINDICAIS DE TRABALHADORES</b>		
1	Roselis Roesner	Justificou ausência
<b>4. ENTIDADES PROFISSIONAIS</b>		
1	Francisco Ricardo Klein	Presente
2	Rogério de Oliveira	Ausente
<b>5. ENTIDADES ACADÊMICAS E DE PESQUISA</b>		
1	Valter Vander de Oliveira	Ausente
2	Grazella Cristina Demantova	Afastamento
<b>6. ORGANIZAÇÕES NÃO GOVERNAMENTAIS</b>		
1	Francisco Barbosa Hackbarth	Presente
<b>7. PODER PÚBLICO MUNICIPAL</b>		
1	Gisele Cristine da Silva	Presente
2	Jean Rodrigues da Silva	Ausente
3	Luiz Anselmo Merlin Tourinho	Ausente
4	Marcel Virmond Vieira	Justificou ausência
5	Marco Aurélio Correa	Presente
6	Marcos Alexandre Polzin	Presente
7	Márnio Luiz Pereira	Presente
8	Neide Mary Camacho Solon	Presente
9	Regiane Cristina Klug Patrício	Justificou ausência
10	Schirlene Chegatti	Ausente
<i>Total de presentes desta câmara:</i>		12
<b>MEMBROS DE OUTRAS CÂMARAS COMUNITÁRIAS SETORIAIS</b>		
1	Guilherme Freitas Cauduro de Oliveira	
2	Helena Dausacker da Cunha Skrosk	
3	Ivo Pruner Junior	
4	Jony Roberto Kellner	
5	Marco Aurélio Chianello	
6	Marcos Fortes Santos de Bustamante	
7	Rafael Bendo Paulino	
8	Sérgio José Brugnago	
<b>CONVIDADOS E VISITANTES</b>		
1	Luiz Rogério Pupo Gonçalves	



**CONSELHO MUNICIPAL DE DESENVOLVIMENTO SUSTENTÁVEL  
"CONSELHO DA CIDADE"  
MANDATO 2019-2022**



**CONSELHO MUNICIPAL DE DESENVOLVIMENTO SUSTENTÁVEL  
"CONSELHO DA CIDADE"  
MANDATO 2019-2022**

**ANEXO 2**

11/02/2021

SEIPMJ - 8282424 - Ofício



**Prefeitura de Joinville**

**OFÍCIO SEI Nº 8282424/2021 - SEPUD.UPL**

Joinville, 10 de fevereiro de 2021.

Ao  
2019-2022 Conselho Municipal de Desenvolvimento Sustentável, "Conselho da Cidade" Mandato  
Presidente **Marco Antonio Corsini**

**Assunto:** Solicita análise de anteprojeto de lei de retificação do perímetro urbano de Joinville na Lei de Ordenamento Territorial

Senhor Presidente

A Secretaria de Planejamento Urbano e Desenvolvimento Sustentável, Sepud encaminha para análise do Conselho da Cidade a minuta do anteprojeto de lei que retifica o perímetro urbano na lei de Ordenamento Territorial, Lei Complementar 470/2017, em dois aspectos:

- corrige os limites dos Núcleos Urbanos Vila Cubatão e Jardim Paraíso
- redefine as divisas entre SE-06 "Paraguamirim" e do SA-04 "Adhemar Garcia"
- revoga o Anexo IX (Descrição das Áreas, Setores e Faixas)

Devido à urgência e importância desse assunto, que é de relevante interesse social, pedimos que esse tema seja tratado em caráter de urgência.

Atenciosamente,

[https://sei.joinville.sc.gov.br/sei/controlador.php?acao=documento\\_imprimir\\_web&acao\\_origem=arvore\\_visualizar&id\\_documento=10000090548...](https://sei.joinville.sc.gov.br/sei/controlador.php?acao=documento_imprimir_web&acao_origem=arvore_visualizar&id_documento=10000090548...) 1/2

Ata da Câmara Comunitária Setorial de Ordenamento Territorial e Integração Regional – Página 4 de 10



**CONSELHO MUNICIPAL DE DESENVOLVIMENTO SUSTENTÁVEL  
"CONSELHO DA CIDADE"  
MANDATO 2019-2022**



**CONSELHO MUNICIPAL DE DESENVOLVIMENTO SUSTENTÁVEL  
"CONSELHO DA CIDADE"  
MANDATO 2019-2022**

11/02/2021

SEVPMU - 8282424 - Ofício

**Marcel Virmond Vieira**  
Secretário de Planejamento Urbano e Desenvolvimento Sustentável

**Anexos:**

Justificativa da Secretaria de Habitação (SEI 3912310)

Memorando Sepud com a minuta e complementação de justificativa (8052106)

Anexos da Lei de Ordenamento Territorial, LC 470/2017:

II - Mapa do Macrozoneamento Urbano e Rural (SEI 8052617)

III - Mapa de Uso e Ocupação do Solo (SEI 8052628)

IX - Descrição das Áreas, Setores e Faixas (SEI 4160953)

X - Mapa do Perímetro Urbano de Joinville (SEI 8052640)

XI - Descrição dos Perímetros da Área Urbana, dos Núcleos Urbanos, das Áreas de Expansão Urbana, do Macrozoneamento Urbano e do Macrozoneamento Rural (SEI 4161123)



Documento assinado eletronicamente por **Marcel Virmond Vieira, Secretário (a)**, em 11/02/2021, às 08:14, conforme a Medida Provisória nº 2.200-2, de 24/08/2001, Decreto Federal nº 8.539, de 08/10/2015 e o Decreto Municipal nº 21.863, de 30/01/2014.



A autenticidade do documento pode ser conferida no site <https://portalsei.joinville.sc.gov.br/> informando o código verificador **8282424** e o código CRC **03E098D1**.

Rua Quinze de Novembro, 485 - Bairro Centro - CEP 89.201-600 - Joinville - SC - [www.joinville.sc.gov.br](http://www.joinville.sc.gov.br)

19.0.082229-3

8282424v11

[https://sei.joinville.sc.gov.br/sei/controlador.php?acao=documento\\_imprimir\\_web&acao\\_origem=arvore\\_visualizar&id\\_documento=100000090648...](https://sei.joinville.sc.gov.br/sei/controlador.php?acao=documento_imprimir_web&acao_origem=arvore_visualizar&id_documento=100000090648...) 2/2





**CONSELHO MUNICIPAL DE DESENVOLVIMENTO SUSTENTÁVEL  
"CONSELHO DA CIDADE"  
MANDATO 2019-2022**



**CONSELHO MUNICIPAL DE DESENVOLVIMENTO SUSTENTÁVEL  
"CONSELHO DA CIDADE"  
MANDATO 2019-2022**

**ANEXO 3a**

**AJUSTE NO PERÍMETRO ENTRE O SETOR SA-04 DO ADHEMAR GARCIA  
E O SETOR SE-06 DO BAIRRO PARANAGUAMIRIM**

**VIGENTE**



**SA-04 "Adhemar Garcia" x SE-06 "Paranaguamirim":  
situação vigente**

Malha fundiária

M:\P\U\UPO-Geral\GEOPROCESSAMENTO\GEO\2021\UPO\MX\D\perimetro\_edica.mxd



**CONSELHO MUNICIPAL DE DESENVOLVIMENTO SUSTENTÁVEL  
"CONSELHO DA CIDADE"  
MANDATO 2019-2022**



**CONSELHO MUNICIPAL DE DESENVOLVIMENTO SUSTENTÁVEL  
"CONSELHO DA CIDADE"  
MANDATO 2019-2022**

**ANEXO 3b  
AJUSTE NO PERÍMETRO ENTRE O SETOR SA-04 DO ADHEMAR GARCIA  
E O SETOR SE-06 DO BAIRRO PARANAGUAMIRIM**

**PROPOSTO**



**SA-04 "Adhemar Garcia" x SE-06 "Paranaguamirim":  
ajuste proposto**

Malha fundiária

M:\PPU\UPD\Gerar\GEOPROCESSAMENTO\GEO\2021\UPD\MXD\perimetro\_indice.mxd

Ata da Câmara Comunitária Setorial de Ordenamento Territorial e Integração Regional – Página 7 de 10



**CONSELHO MUNICIPAL DE DESENVOLVIMENTO SUSTENTÁVEL  
"CONSELHO DA CIDADE"  
MANDATO 2019-2022**



**CONSELHO MUNICIPAL DE DESENVOLVIMENTO SUSTENTÁVEL  
"CONSELHO DA CIDADE"  
MANDATO 2019-2022**

**ANEXO 4a  
AJUSTE NO PERÍMETRO DO NÚCLEO URBANO VILA CUBATÃO  
VIGENTE**



**Ajuste Núcleo Urbano Vila Cubatão**

Perímetro Urbano Vigente

M:\PPL\JUPD\Gera\GEOPROCESSAMENTO\GEO\2021\UPOM\MDiv\_cubatão\_justificativas.mxd



**CONSELHO MUNICIPAL DE DESENVOLVIMENTO SUSTENTÁVEL  
"CONSELHO DA CIDADE"  
MANDATO 2019-2022**



**CONSELHO MUNICIPAL DE DESENVOLVIMENTO SUSTENTÁVEL  
"CONSELHO DA CIDADE"  
MANDATO 2019-2022**

**ANEXO 4b  
AJUSTE NO PERÍMETRO DO NÚCLEO URBANO VILA CUBATÃO  
PROPOSTO**



**Ajuste Núcleo Urbano Vila Cubatão**

Ajusta proposto  
 Perímetro Urbano Vigente

M:\PPU\UPO\Geral\GEOPROCESSAMENTO\GEO2021\UPO\MXD\cubatao\_justificativas.mxd

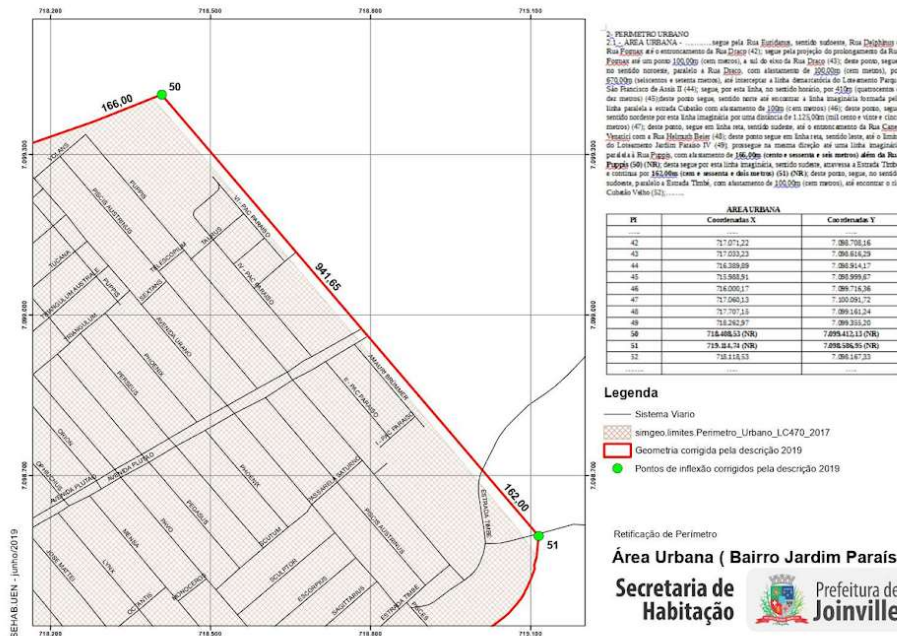


**CONSELHO MUNICIPAL DE DESENVOLVIMENTO SUSTENTÁVEL  
"CONSELHO DA CIDADE"  
MANDATO 2019-2022**



**CONSELHO MUNICIPAL DE DESENVOLVIMENTO SUSTENTÁVEL  
"CONSELHO DA CIDADE"  
MANDATO 2019-2022**

**ANEXO 5  
AJUSTE NO PERÍMETRO URBANO JARDIM PARAÍSO**





**CONSELHO MUNICIPAL DE DESENVOLVIMENTO SUSTENTÁVEL**  
**“CONSELHO DA CIDADE”**  
**MANDATO 2019-2022**

**ANEXO V**  
**APRESENTAÇÃO SEPUD**

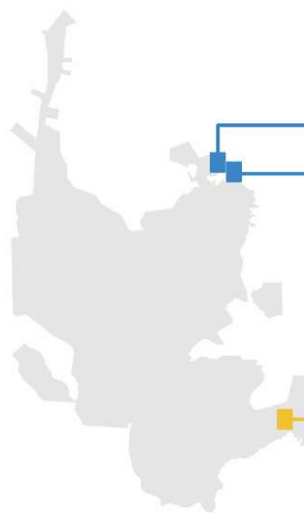
**17ª REUNIÃO ORDINÁRIA DO**  
**CONSELHO MUNICIPAL DE**  
**DESENVOLVIMENTO SUSTENTÁVEL**

**“CONSELHO DA CIDADE”**  
**MANDATO 2019-2022**

Secretaria de Planejamento Urbano  
e Desenvolvimento Sustentável



Prefeitura de  
**Joinville**



**Correção do perímetro urbano de Joinville**

Jardim Paraíso

Vila Cubatão

**Redefinição das divisas**

SA-04 Adhemar Garcia x SE-06 Paranaguamirim

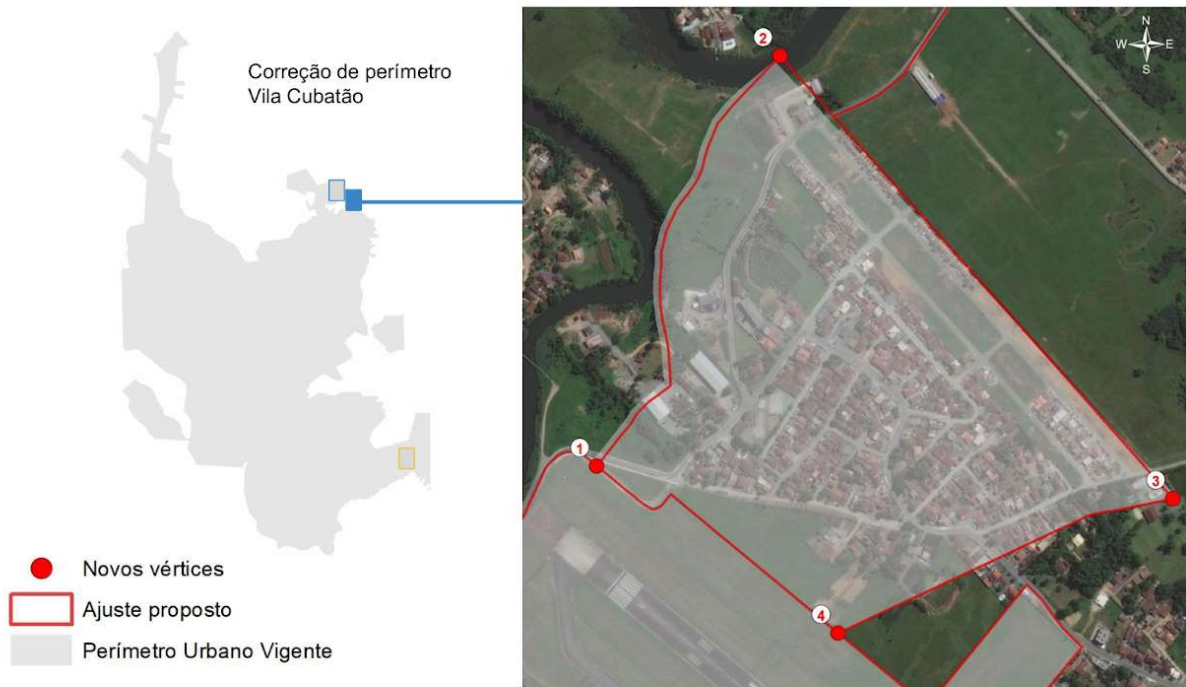
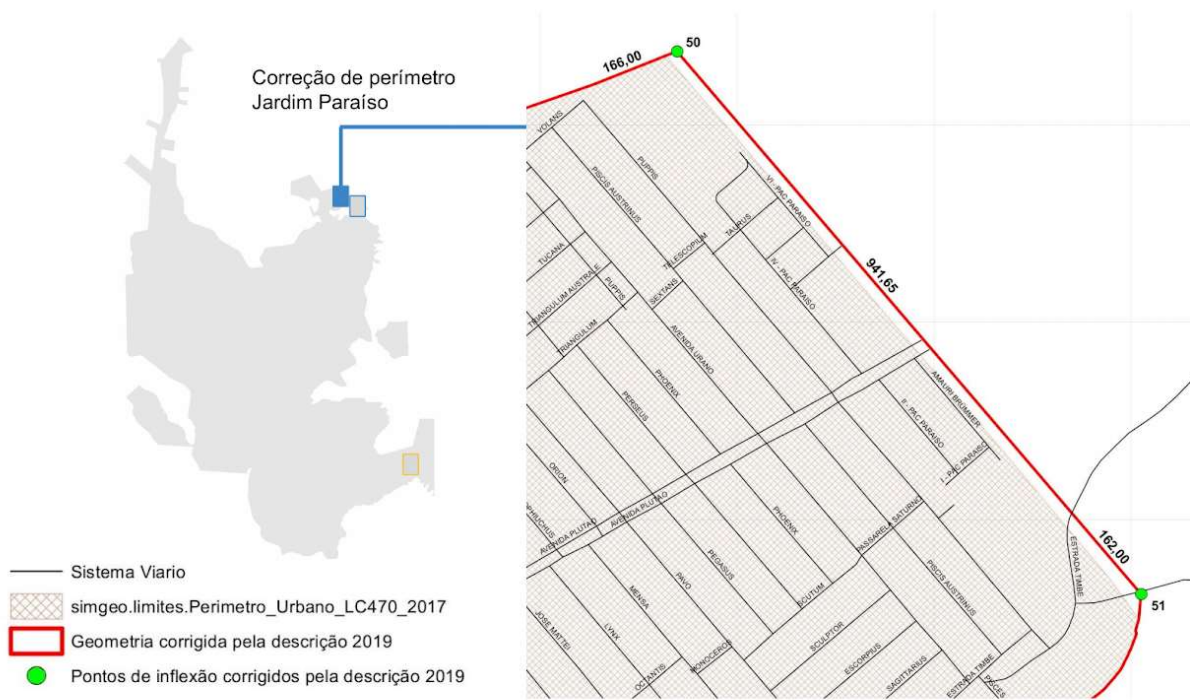
Secretaria de Planejamento Urbano  
e Desenvolvimento Sustentável



Prefeitura de  
**Joinville**



**CONSELHO MUNICIPAL DE DESENVOLVIMENTO SUSTENTÁVEL  
"CONSELHO DA CIDADE"  
MANDATO 2019-2022**





**CONSELHO MUNICIPAL DE DESENVOLVIMENTO SUSTENTÁVEL  
"CONSELHO DA CIDADE"  
MANDATO 2019-2022**



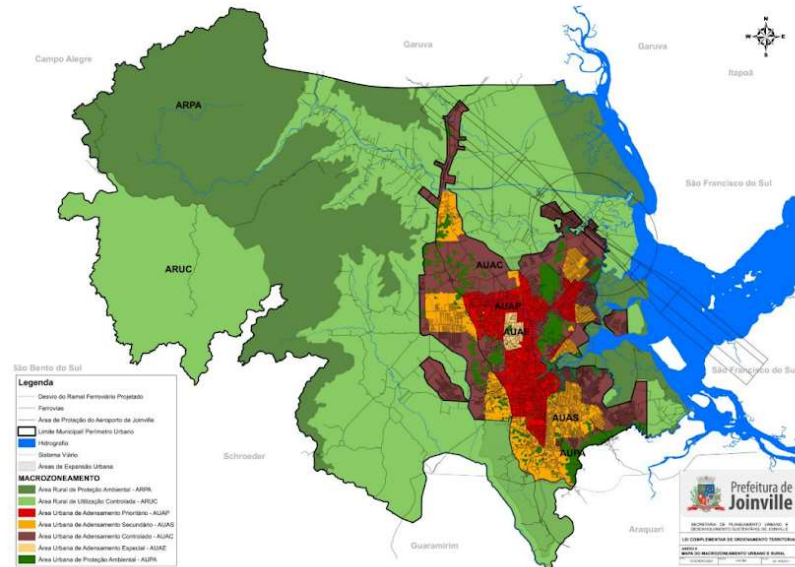




**CONSELHO MUNICIPAL DE DESENVOLVIMENTO SUSTENTÁVEL**  
**“CONSELHO DA CIDADE”**  
**MANDATO 2019-2022**

**Lista de anexos atualizados**

II - Mapa do Macrozoneamento Urbano e Rural



Secretaria de Planejamento Urbano  
e Desenvolvimento Sustentável



Prefeitura de  
**Joinville**

**Lista de anexos atualizados**

II - Mapa do Macrozoneamento Urbano e Rural

III - Mapa de Uso e Ocupação do Solo



Secretaria de Planejamento Urbano  
e Desenvolvimento Sustentável



Prefeitura de  
**Joinville**



**CONSELHO MUNICIPAL DE DESENVOLVIMENTO SUSTENTÁVEL**  
**“CONSELHO DA CIDADE”**  
**MANDATO 2019-2022**

**Lista de anexos atualizados**

II - Mapa do Macrozoneamento Urbano e Rural

III - Mapa de Uso e Ocupação do Solo

~~IX - Descrição das Áreas, Setores e Faixas~~

**ANEXO IX**  
**Descrição das Áreas, Setores e Faixas**

**1. SETORES URBANOS**  
**1.1. SETOR DE ADENSAMENTO PRIORITÁRIO 01 (SA-01)**  
**1.1.1. SA-01 “Centro”** – Inicia no entroncamento da Rua Piauí com a Rua Leite Ribeiro (PI 01); segue pela Rua Leite Ribeiro e Rua Rio Grande do Norte até o entroncamento com a Rua Anita Garibaldi (PI 02); segue pela Rua Anita Garibaldi, sentido sudoeste até o entroncamento com a Rua Gothard Kaesemodel (PI 03); segue pela Rua Gothard Kaesemodel, sentido noroeste, até o entroncamento com a Rua Oskar Dierffel (PI 04); deste ponto segue pela Rua Otto Parucker, sentido noroeste, até o entroncamento com a Rua Desembargador Nelson Nunes Guimarães, segue pela Rua Camboriú, no sentido norte, até o entroncamento com a Rua Otto Boehm (PI 05); segue pela Rua Otto Boehm, sentido leste, até o entroncamento com a Rua Henrique Meyer (PI 06); deste ponto segue pela Rua Henrique Meyer até o entroncamento com a Rua Quinze de Novembro (PI 07); segue por essa rua, no sentido noroeste, até o entroncamento com a Rua Conselheiro Arp (PI 08); segue por essa rua, no sentido norte, até o entroncamento com a Rua Luiz Brockmann (PI 09); segue por essa rua, no sentido leste, até o entroncamento com a Rua Blumenau (PI 10); segue por essa rua, no sentido norte, até o entroncamento com a Rua Benjamin Constant (PI 11); segue pela Rua Benjamin Constant, sentido leste, até o entroncamento com a Rua Dr. João Colin (PI 12); segue pela Rua Dr. João Colin, sentido norte, até o entroncamento com a Rua Padre Antônio Vieira (PI 13); segue pela Rua Padre Antônio Vieira, sentido leste, até encontrar o Rio Cachoeira (PI 14); deste ponto segue pelo Rio Cachoeira, a jusante, até encontrar a Rua Nove de Março (PI 15); deste ponto segue pela Rua Nove de Março, sentido oeste, até o entroncamento com a Avenida Dr. Albano Schulz (PI 16); segue pela Avenida Dr. Albano Schulz, sentido norte, até o entroncamento com a Rua Gustavo Grossenbacher; segue, no sentido oeste, até o entroncamento com a Rua Dona Francisca; segue, no sentido oeste, até o entroncamento com a Rua Luiz Niemeyer (PI 17); segue pela Rua Luiz Niemeyer, sentido oeste, até o entroncamento com a Rua do Príncipe (PI 18); deste ponto segue pela Rua do Príncipe, sentido sul, até o entroncamento com a Rua Princesa Izabel (PI 19); segue pela Rua Princesa Izabel, sentido oeste, até o entroncamento com a Rua Doutor João Colin (PI 20); deste ponto segue, sentido sul, pela Rua Dr. João Colin e Avenida Juscelino Kubitschek até o entroncamento com a Rua Ministro Calógeras (PI 21); segue pela Rua Ministro Calógeras, sentido leste, até o entroncamento com a Rua Coronel Procópio Gomes (PI 22); segue pela Rua Coronel Procópio Gomes, sentido norte, até o entroncamento com a Rua Sete de Setembro (PI 23); deste ponto, segue, sentido sudeste, por uma linha imaginária de prolongamento da Rede Ferroviária Federal - RFFSA e, a partir dessa, até encontrar via lateral da Rua Morro do Ouro (PI 24), segue por essa via lateral até um ponto distante 30,00m (trinta metros) aquém do Rio Cachoeira (PI 25), segue por essa linha imaginária e paralela do rio a jusante até sua confluência com o Rio Bucarein (PI 26);

Secretaria de Planejamento Urbano e Desenvolvimento Sustentável



Prefeitura de Joinville

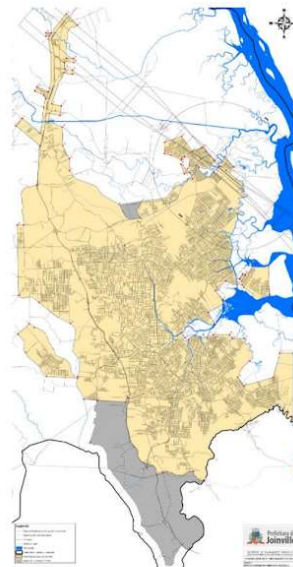
**Lista de anexos atualizados**

II - Mapa do Macrozoneamento Urbano e Rural

III - Mapa de Uso e Ocupação do Solo

~~IX - Descrição das Áreas, Setores e Faixas~~

X - Mapa do Perímetro Urbano de Joinville



Secretaria de Planejamento Urbano e Desenvolvimento Sustentável



Prefeitura de Joinville



**CONSELHO MUNICIPAL DE DESENVOLVIMENTO SUSTENTÁVEL**  
**“CONSELHO DA CIDADE”**  
**MANDATO 2019-2022**

**Lista de anexos atualizados**

II - Mapa do Macrozoneamento Urbano e Rural

III - Mapa de Uso e Ocupação do Solo

~~IX - Descrição das Áreas, Setores e Faixas~~

X - Mapa do Perímetro Urbano de Joinville

XI - Descrição dos Perímetros da Área Urbana, dos Núcleos Urbanos, das Áreas de Expansão Urbana, do Macrozoneamento Urbano e do Macrozoneamento Rural

**NÚCLEO URBANO DA VILA CUBATÃO** - Inicia na confluência da Rua João de Souza Mello e Alvim com a linha imaginária, paralela e equidistante 100,00m (cem metros) da Rua Nossa Senhora de Fátima (1); deste ponto segue pela referida linha e prossegue, também, por linha paralela à Estrada Cubatão Grande, com 100,00m (cem metros) de afastamento até um ponto **126,00m (cento e vinte e seis metros)** além do cruzamento dessa linha com o prolongamento da Rua Nossa Senhora dos Anjos (2); segue por uma linha imaginária, paralela à Rua Nossa Senhora dos Anjos com afastamento de **126,00m (cento e vinte e seis metros)** até um ponto distante **50,65m (cinquenta metros e sessenta e cinco centímetros)** além do cruzamento dessa linha com a Estrada Manoel Possidônio Rosa (3); deste ponto, segue numa linha perpendicular, transpõe a Rua João Souza Mello e Alvim até um ponto distante 220,00 (duzentos e vinte metros) da mesma (4); deste ponto, segue em linha reta imaginária até o ponto inicial.

**NÚCLEO URBANO DO AEROPORTO** - Inicia no ponto de inflexão 58 (PI 58) da linha demarcatória do Perímetro Urbano, segue por este no sentido noroeste e contorna todo o terreno de propriedade da INFRAERO destinado ao Aeroporto de Joinville até encontrar novamente o ponto inicial.

ÁREA URBANA					
PI	Coordenadas X	Coordenadas Y	PI	Coordenadas X	Coordenadas Y
1	707260,11	7094581,01	49	718262,97	7099355,20
2	708113,43	7097084,31	<b>50</b>	<b>718406,53</b>	<b>7099412,13</b>
3	708288,75	7099493,08	<b>51</b>	<b>719114,74</b>	<b>7098586,95</b>
4	706774,48	7100732,72	52	718118,53	7098167,33
5	707161,06	7101202,67	53	719061,73	7097904,96
6	708285,15	7100280,02	54	720920,16	7096305,38

Secretaria de Planejamento Urbano  
e Desenvolvimento Sustentável



Prefeitura de  
Joinville

## Secretaria de Planejamento Urbano e Desenvolvimento Sustentável



# Prefeitura de Joinville